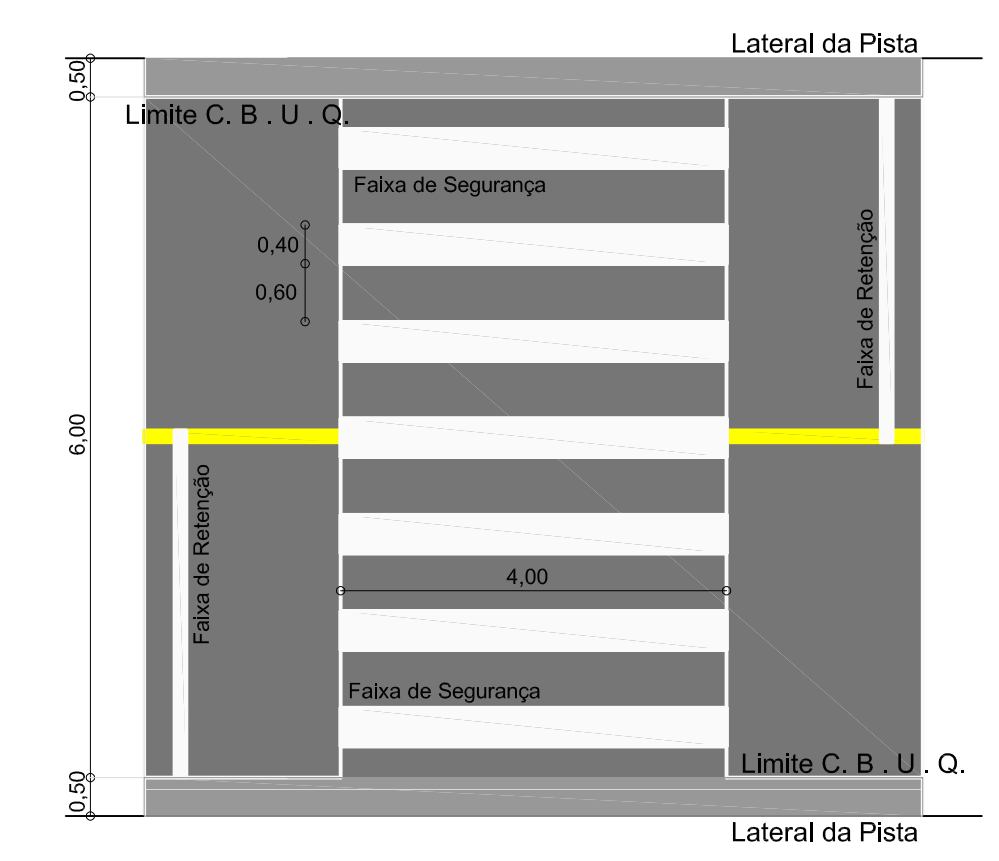
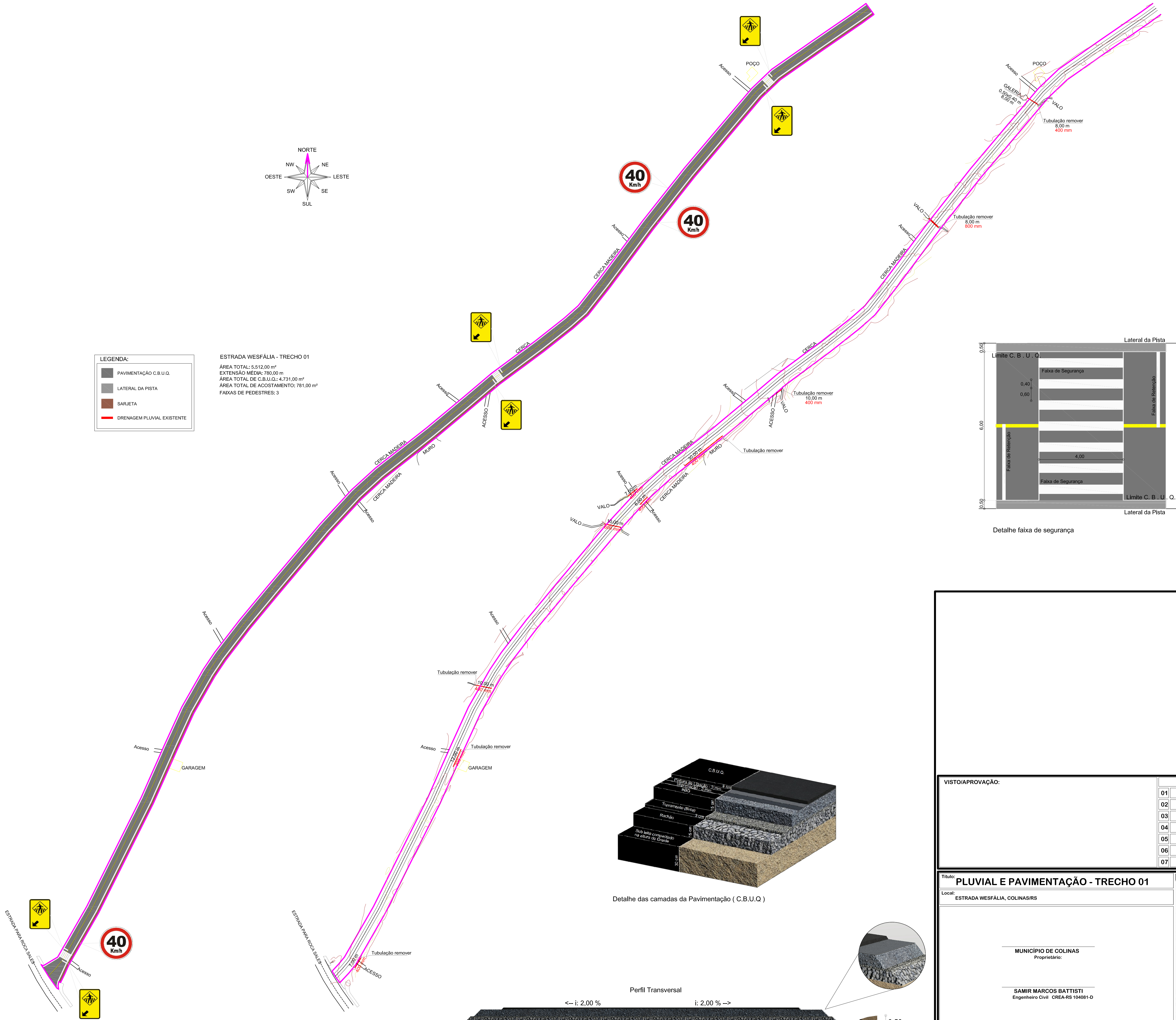


**LEGENDA:**

	PAVIMENTAÇÃO C.B.U.Q.
	LATERAL DA PISTA
	SARJETA
	DRENAGEM PLUVIAL EXISTENTE

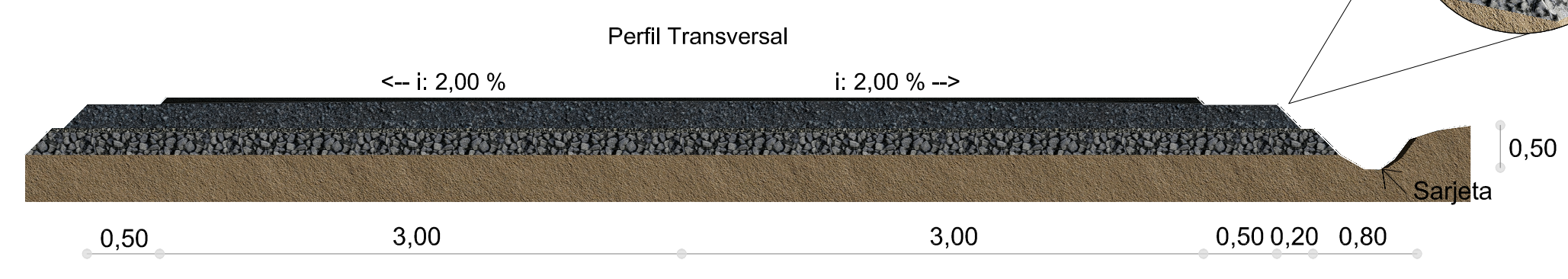
**ESTRADA WESFÁLIA - TRECHO 01**  
 ÁREA TOTAL: 5.512,00 m<sup>2</sup>  
 EXTENSÃO MÉDIA: 780,00 m  
 ÁREA TOTAL DE C.B.U.Q.: 4.731,00 m<sup>2</sup>  
 ÁREA TOTAL DE ACOSTAMENTO: 781,00 m<sup>2</sup>  
 FAIXAS DE PEDESTRES: 3



Detalhe faixa de segurança



Detalhe das camadas da Pavimentação (C.B.U.Q.)



Perfil Transversal

Esse desenho foi elaborado por Lúcia Gross, utilizando uma cópia original do sistema profissional de desenho CAD, e não foi produzido por meio de um sistema de desenho automático.

**PLUVIAL E PAVIMENTAÇÃO - TRECHO 01**

<b>VISTO/APROVAÇÃO:</b>		<b>REVISÃO:</b>	
		01	
		02	
		03	
		04	
		05	
		06	
		07	
<b>Título: PLUVIAL E PAVIMENTAÇÃO - TRECHO 01</b> Local: ESTRADA WESFÁLIA, COLINAS/RS  MUNICÍPIO DE COLINAS Proprietário:  SAMIR MARCOS BATTISTI Engenheiro Civil - CREA-RS 104081-D  Pavimentação: C. B. U. Q.      Salvo em: Lev.: Pref. Colinas; 2019.      Prancha: 03 Área: 5.512,00 m <sup>2</sup> Data: 30/04/2020      Escala: 1:1000      Desenho: Sheila			

**SMB**  
 SAMIR MARCOS BATTISTI  
 ENGENHEIRO CIVIL  
 CREA-RS 104081-D  
 Rua: ...  
 Fone: ...  
 E-mail: ...  
 Website: ...